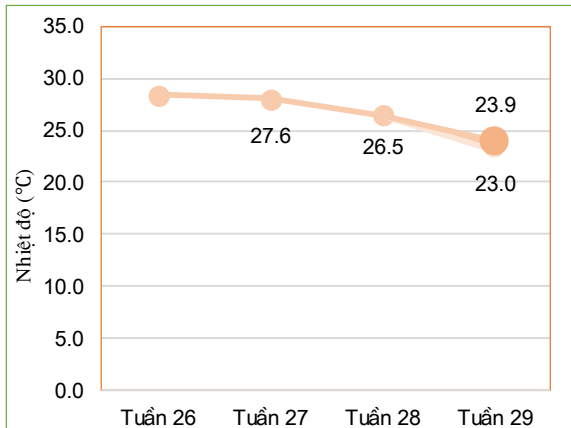


**THÔNG BÁO HẠN HẠN**  
**KHU VỰC ĐỒNG BẰNG BẮC BỘ**  
**Tuần 29 năm 2020**

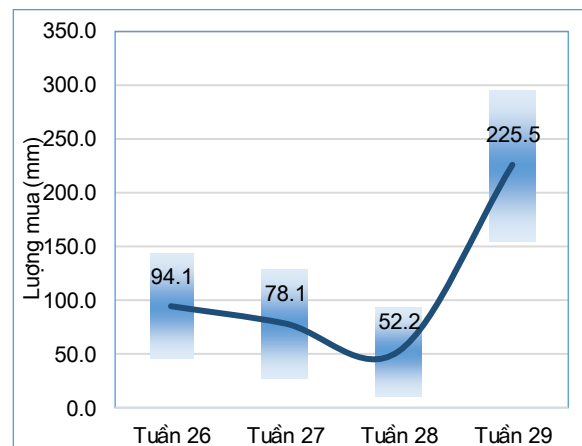
**I. Đặc trưng về tổng lượng mưa và nhiệt độ không khí trong tuần**



*Diễn biến nhiệt độ tuần*

Nhiệt độ không khí trung bình thấp hơn tuần trước (chênh lệch khoảng -3°C), trong đó nhiệt độ trung bình khu vực trong tuần cao nhất: 23.9°C, nhiệt độ trung bình thấp nhất: 23°C. (Nhiệt độ trung bình tuần trước: 26.5°C).

Trong tuần có mưa trên hầu hết trong vùng, lượng mưa lớn nhất trong toàn vùng: 295.6mm, thấp nhất vùng lượng mưa đạt 155.3mm. Lượng mưa lớn nhất trong vùng cao hơn 201.9 mm so với tuần trước, lượng mưa nhỏ nhất trong vùng cao hơn 144.6 mm so với tuần trước (tuần trước lượng mưa lớn nhất đạt 93.7mm, lượng mưa thấp nhất đạt 52.2 mm).



*Diễn biến tổng lượng mưa tuần*

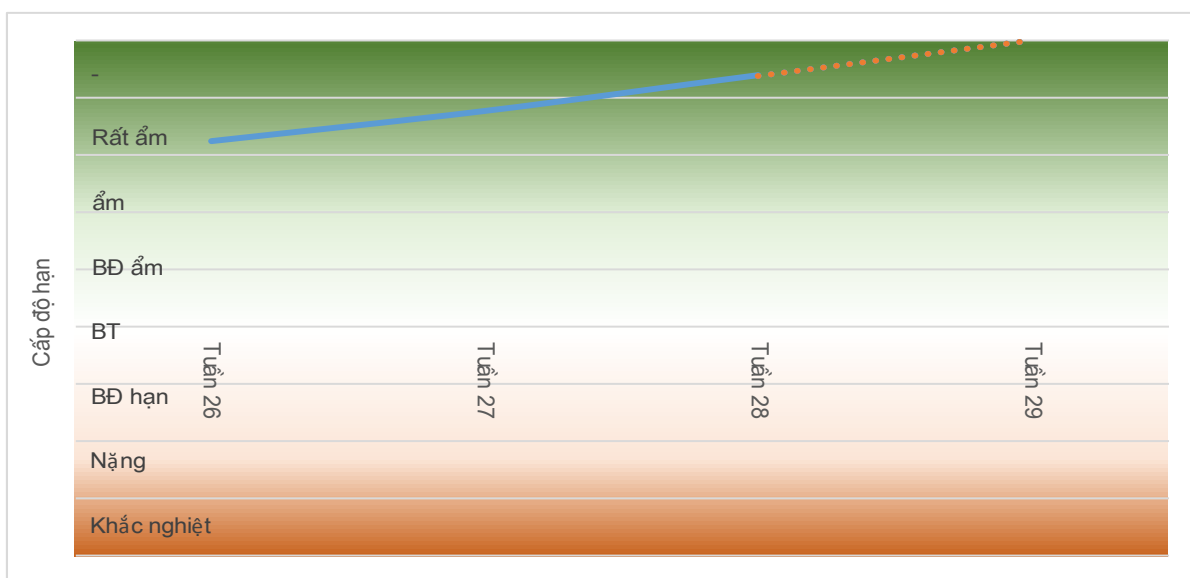
**Bảng 1. Tổng hợp điều kiện khí tượng trong tuần**

Tuần	Mưa cao nhất mm	Mưa thấp nhất mm	Nhiệt TB cao nhất °C	Nhiệt TB thấp nhất °C
Tuần 26	143.8	44.5	29.0	27.7
Tuần 27	129.2	27.0	28.3	27.6
Tuần 28	93.7	10.7	26.9	26.0
Tuần 29	295.6	155.3	23.9	23.0

## II. Đặc điểm điều kiện về hạn nông nghiệp

Toàn vùng chuyển từ giai đoạn ẩm đến rất ẩm sang giai đoạn rất ẩm, trong đó, cao nhất có khả năng chuyển từ giai đoạn ẩm sang giai đoạn rất ẩm, một số điểm tiếp tục duy trì trong giai đoạn rất ẩm. Tính trung bình, toàn vùng chuyển từ giai đoạn ẩm sang giai đoạn rất ẩm.

\* Cấp độ rủi ro thiên tai: Dựa trên các số liệu thống kê về hiện trạng thiếu hụt lượng mưa, nguồn nước của các trạm quan trắc trên khu vực Đồng Bằng Bắc Bộ trong tuần 29 (từ ngày 11-20/10/2020), theo quy định tại Điều 7 Quyết định 44/2014/QĐ-TTg ngày 15/8/2014 của Thủ tướng Chính phủ, cấp độ rủi ro do hạn hán của khu vực Đồng Bằng Bắc Bộ phổ biến tương đương ở dưới mức cấp 1.



*Diễn biến hạn nông nghiệp*

**NGƯỜI THỰC HIỆN**

**Quách Thị Thanh Tuyết**

**KIỂM SOÁT**

**Phạm Thị Kim Phụng**